
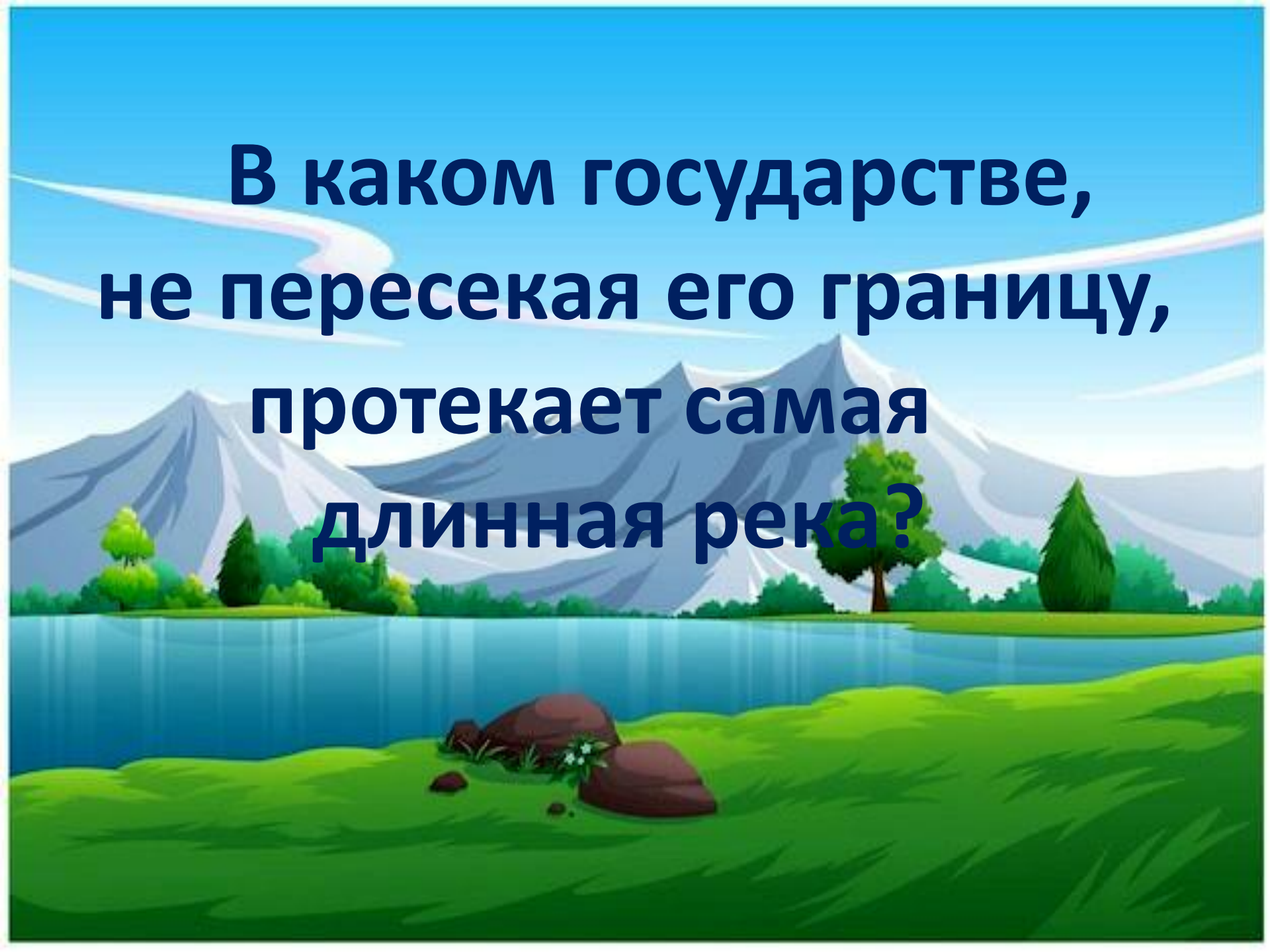


12+

«Географическая Викторина»



**В каком государстве,
не пересекая его границу,
протекает самая
длинная река?**



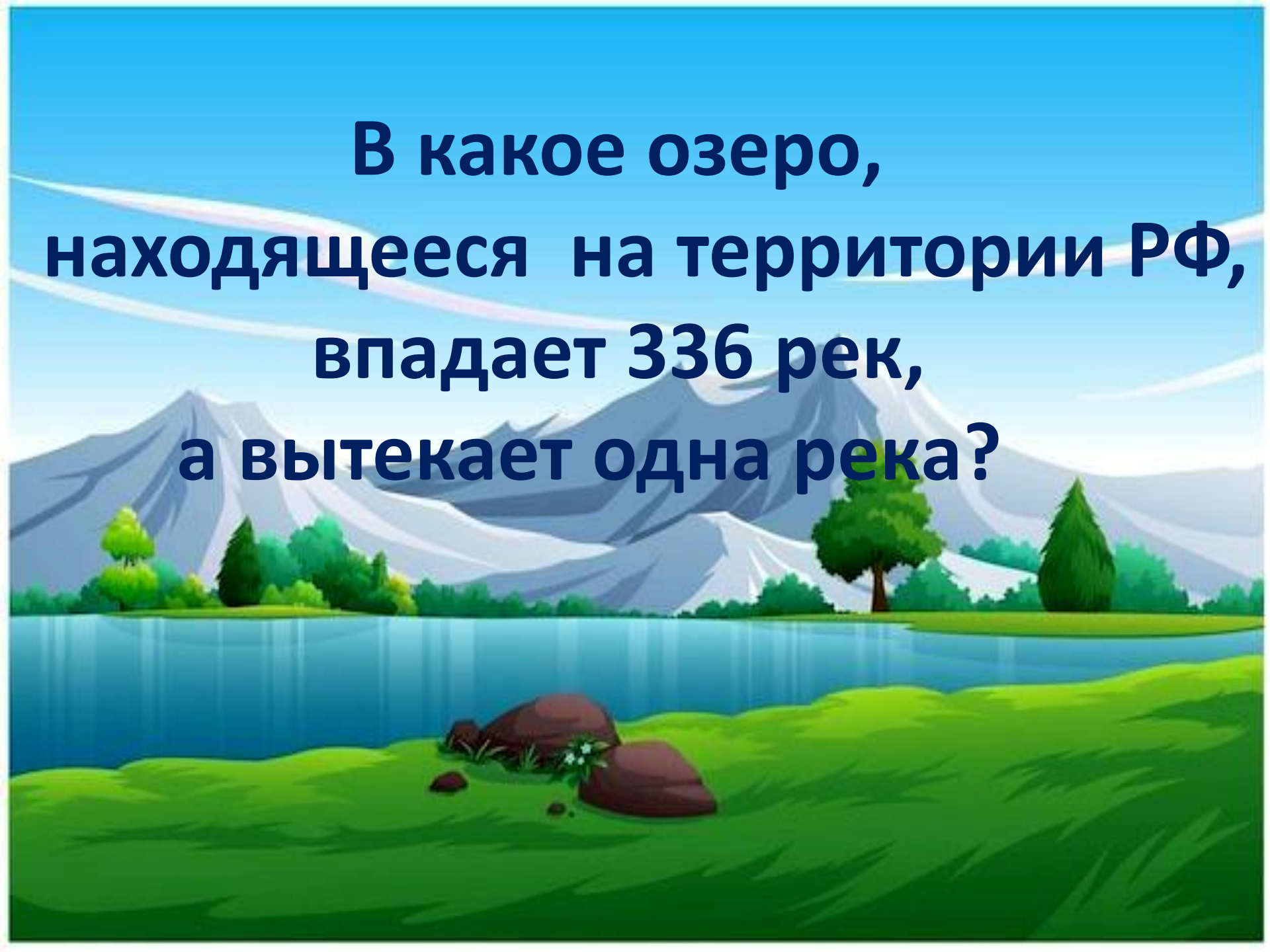



Река Волга.

***Её протяжённость 3530 км,
площадь бассейна
1, 5 млн. кв. м.***

Российская Федерация.

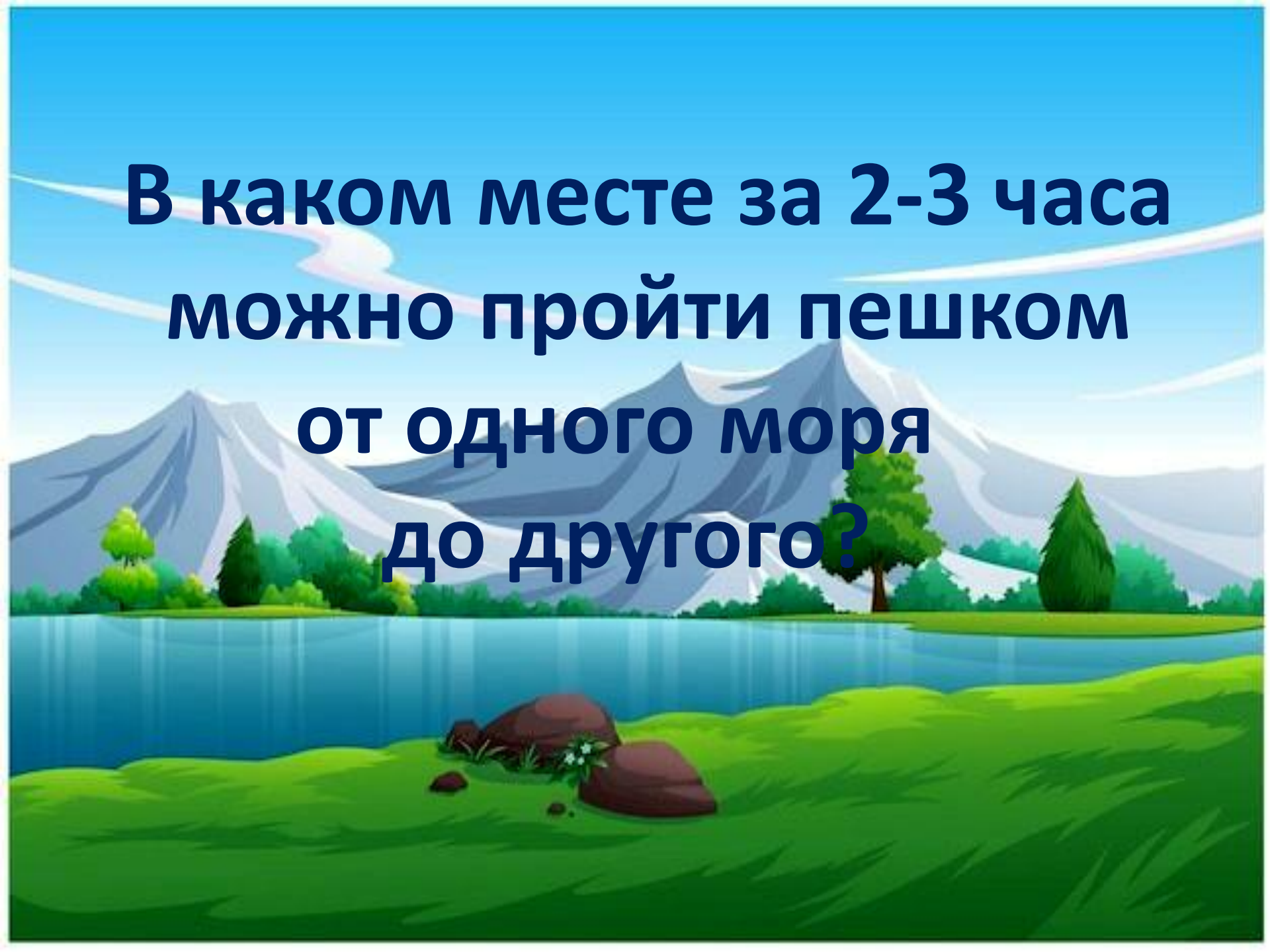
**В какое озеро,
находящееся на территории РФ,
впадает 336 рек,
а вытекает одна река?**





***Озеро Байкал.
Из него
берёт начало
река Ангара.***

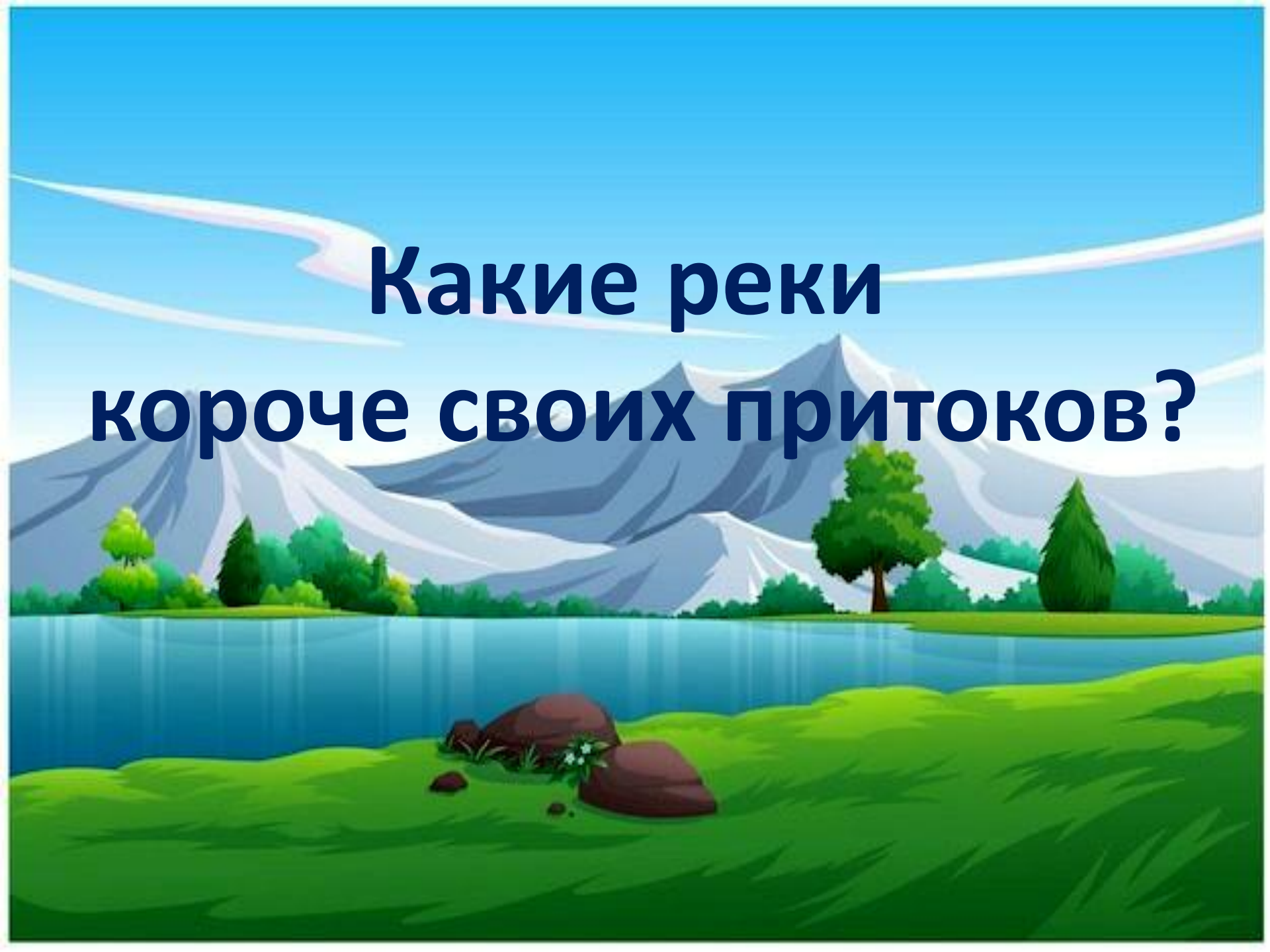
**В каком месте за 2-3 часа
можно пройти пешком
от одного моря
до другого?**




***На Перекопском перешейке,
от Чёрного моря
до Азовского.***



**Какие реки
короче своих притоков?**

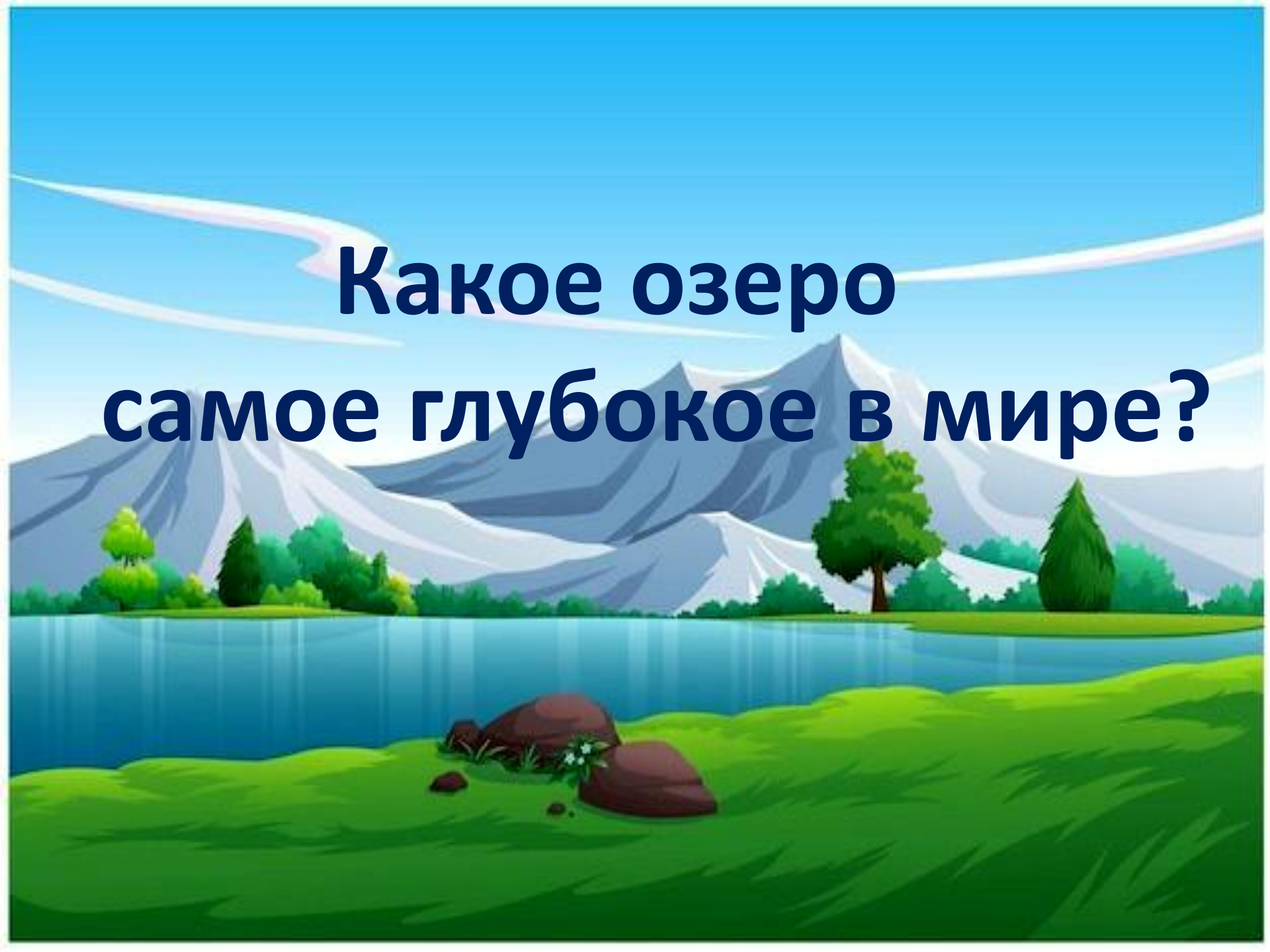





***Река Муррей в Австралии
короче своего притока –
реки Дарлинг.***

***Река Миссисипи
(Северная Америка) –
приток Миссури.***

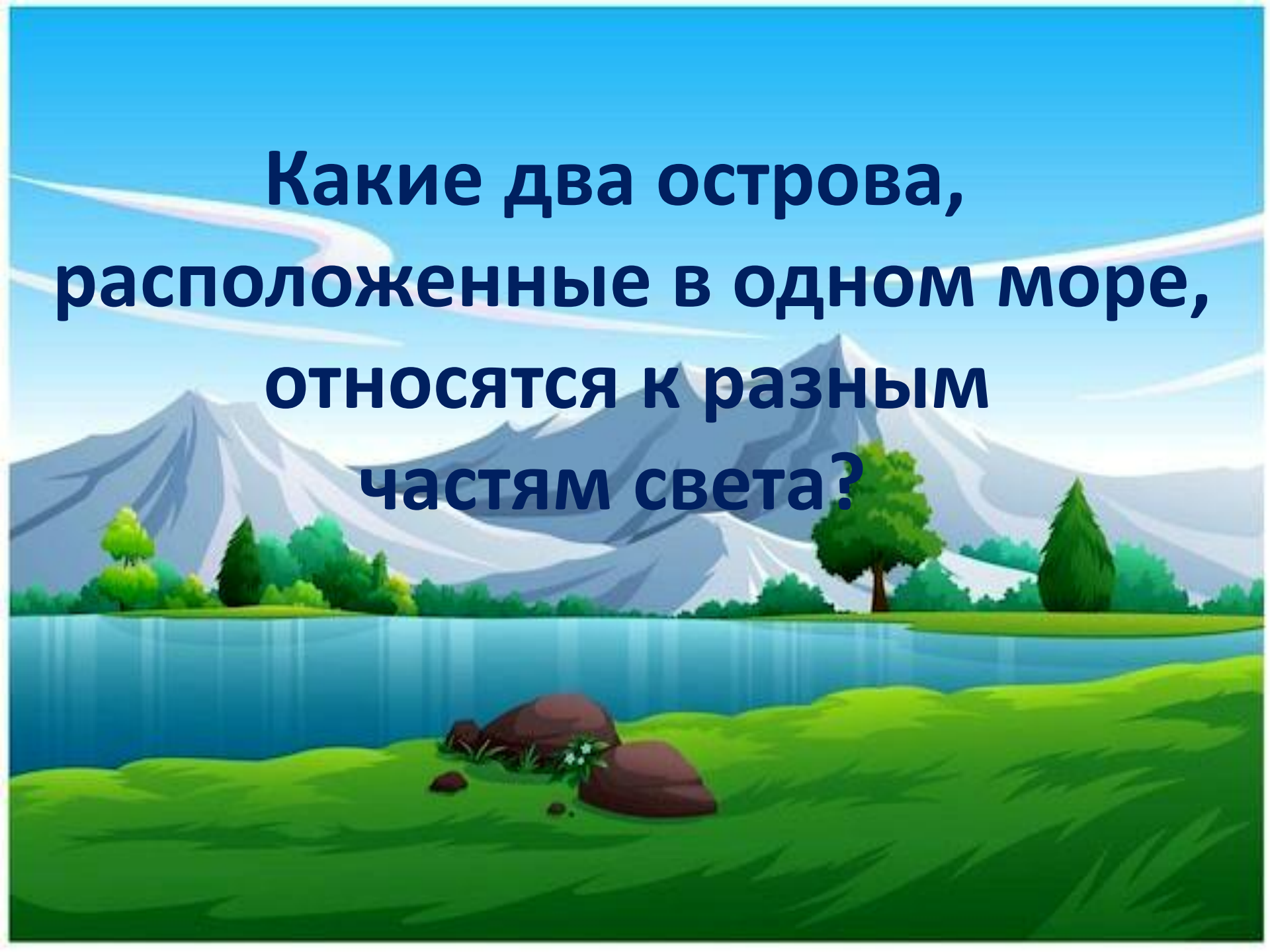
**Какое озеро
самое глубокое в мире?**






***Озеро Байкал.
Глубина его
1620 метров.***

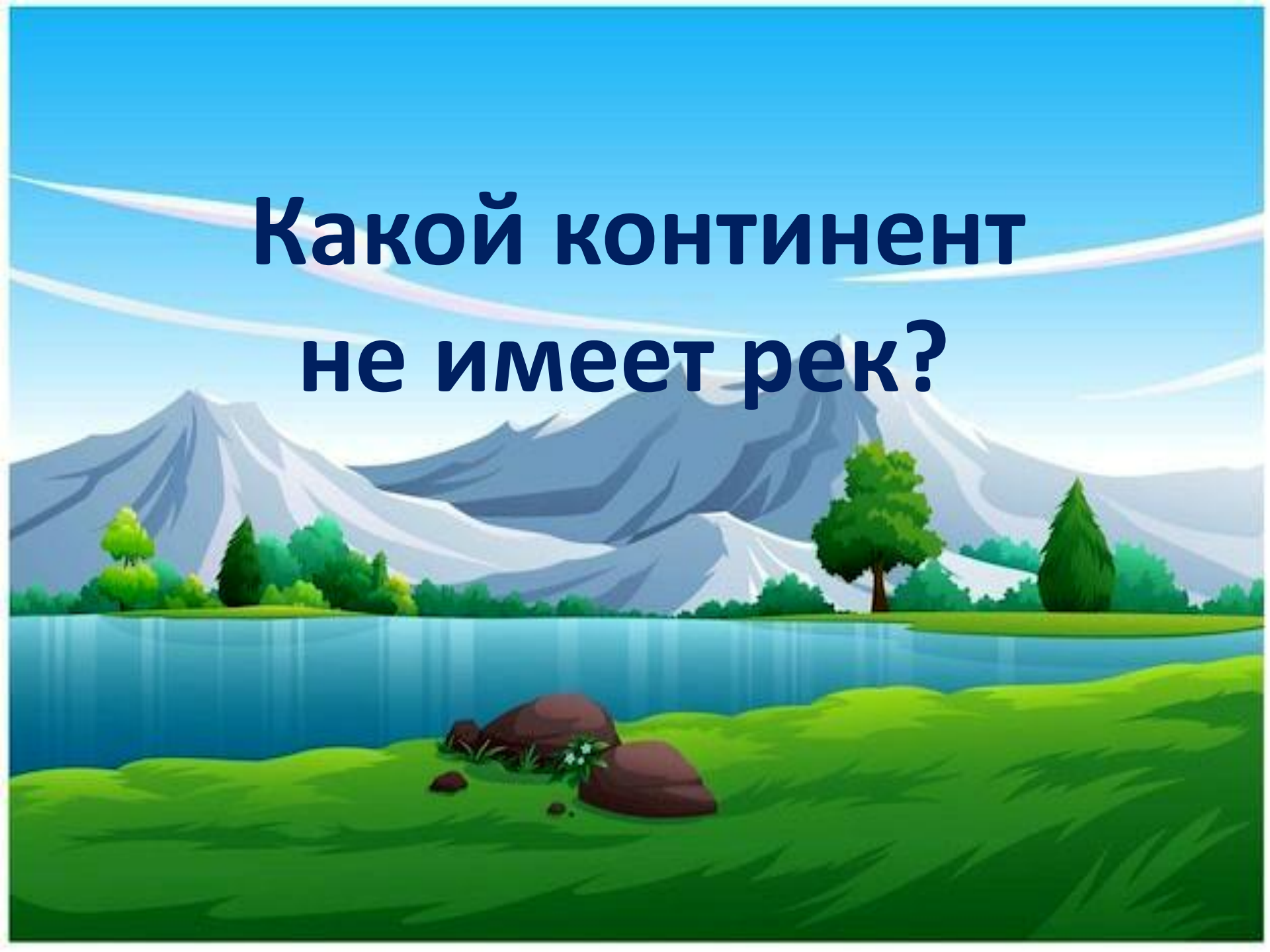
**Какие два острова,
расположенные в одном море,
относятся к разным
частям света?**

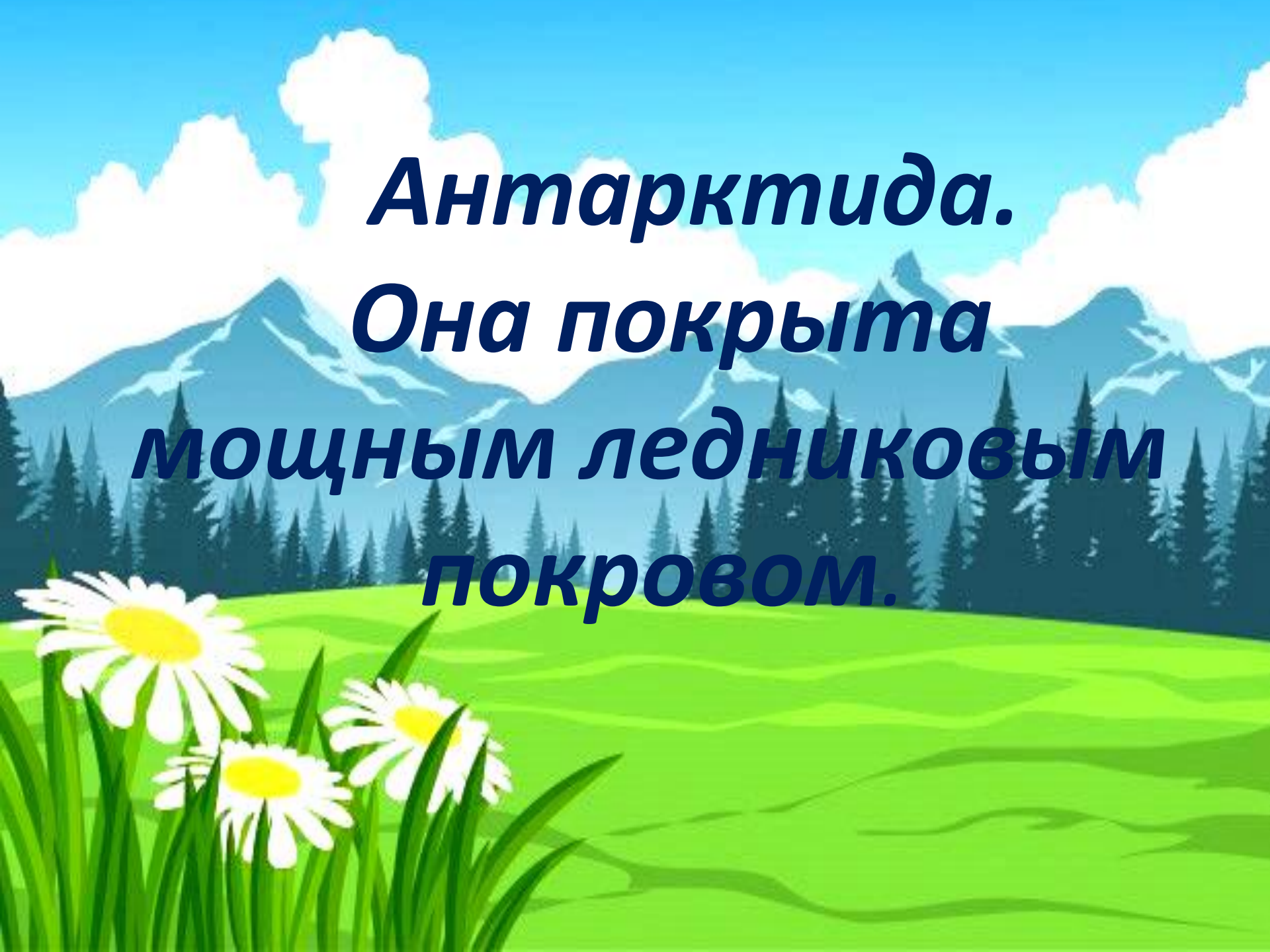


***Крит (Европа)
и Кипр (Азия)
в Средиземном море.***

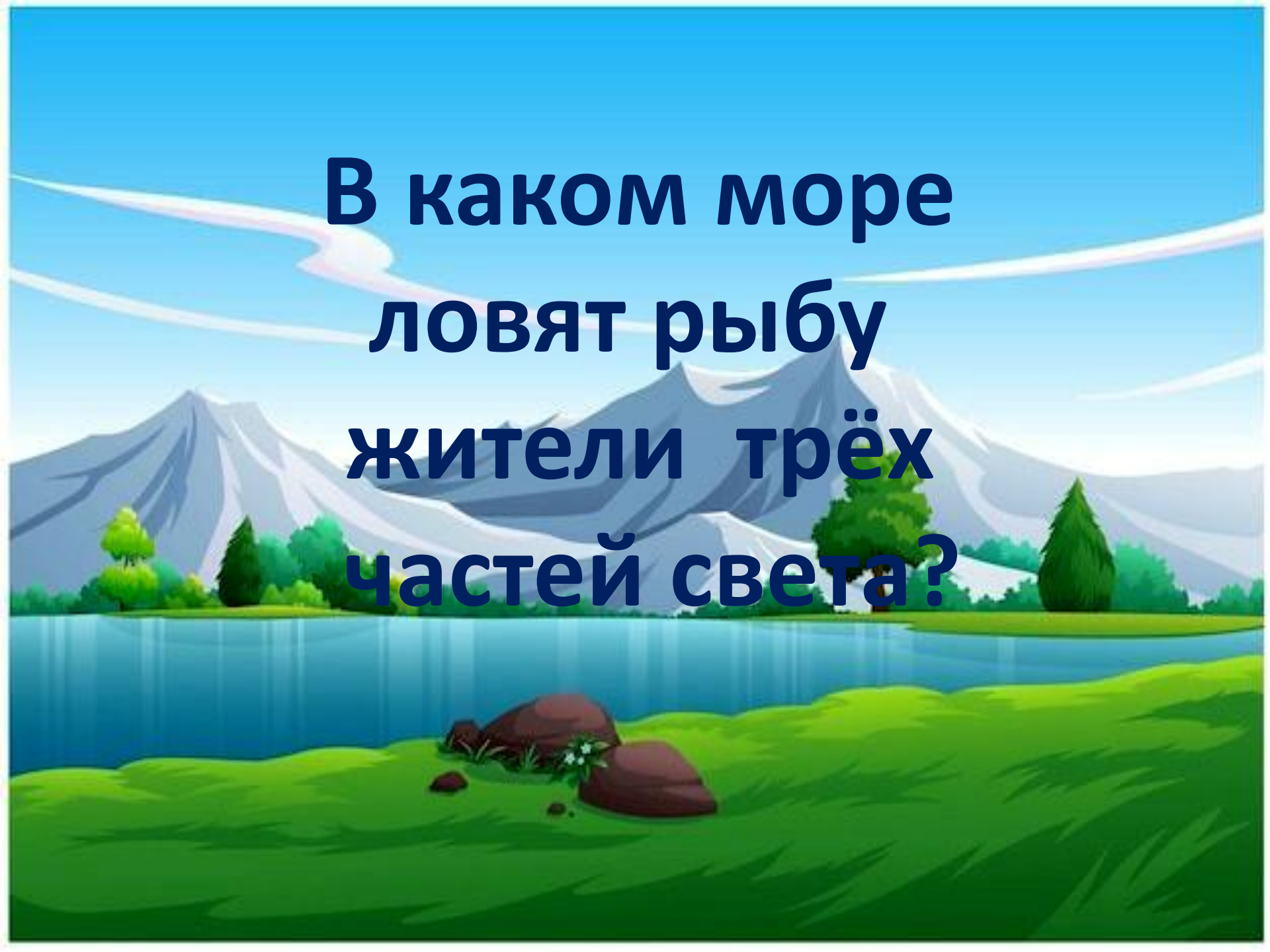


**Какой континент
не имеет рек?**



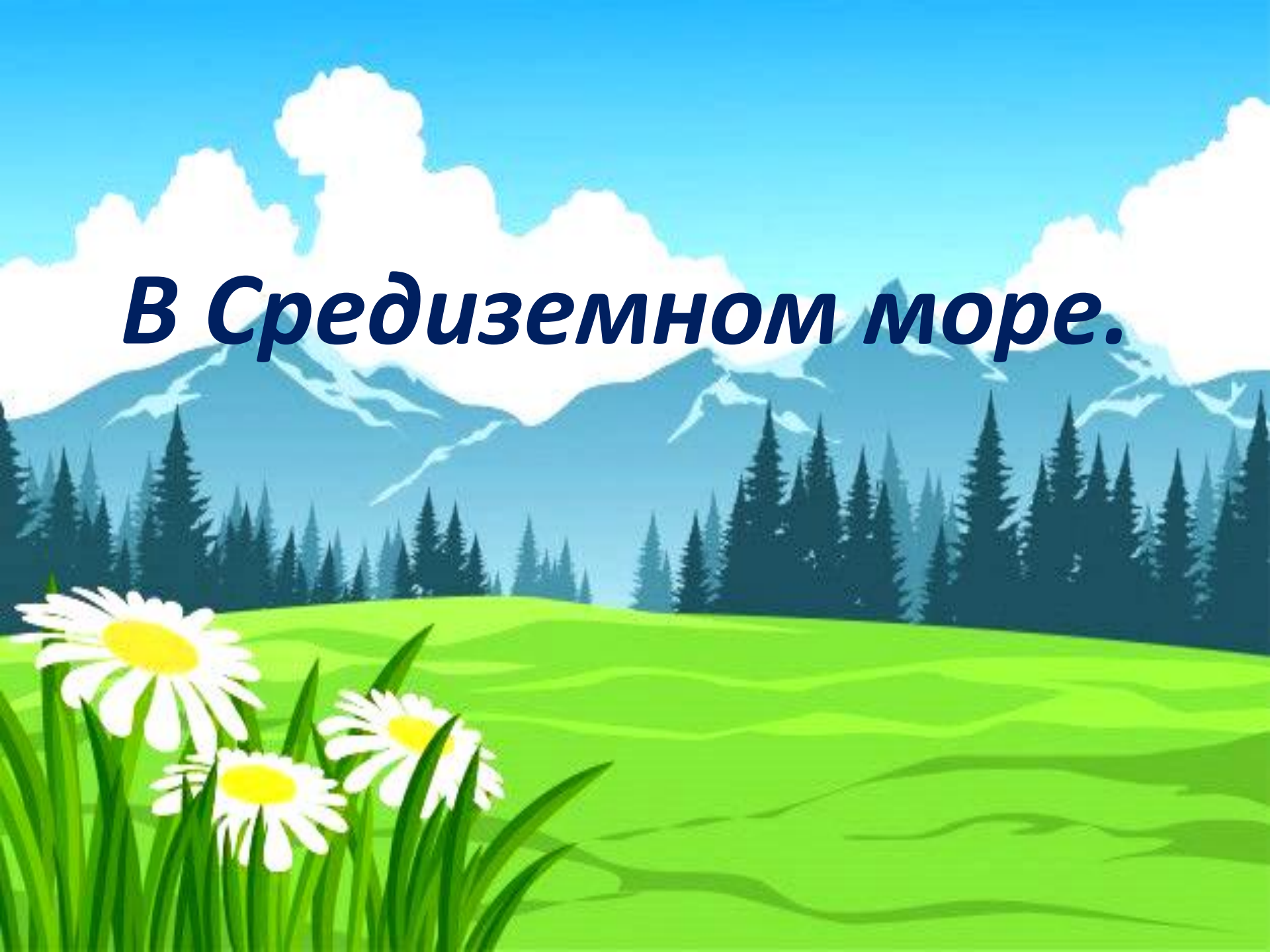


***Антарктида.
Она покрыта
мощным ледниковым
покровом.***

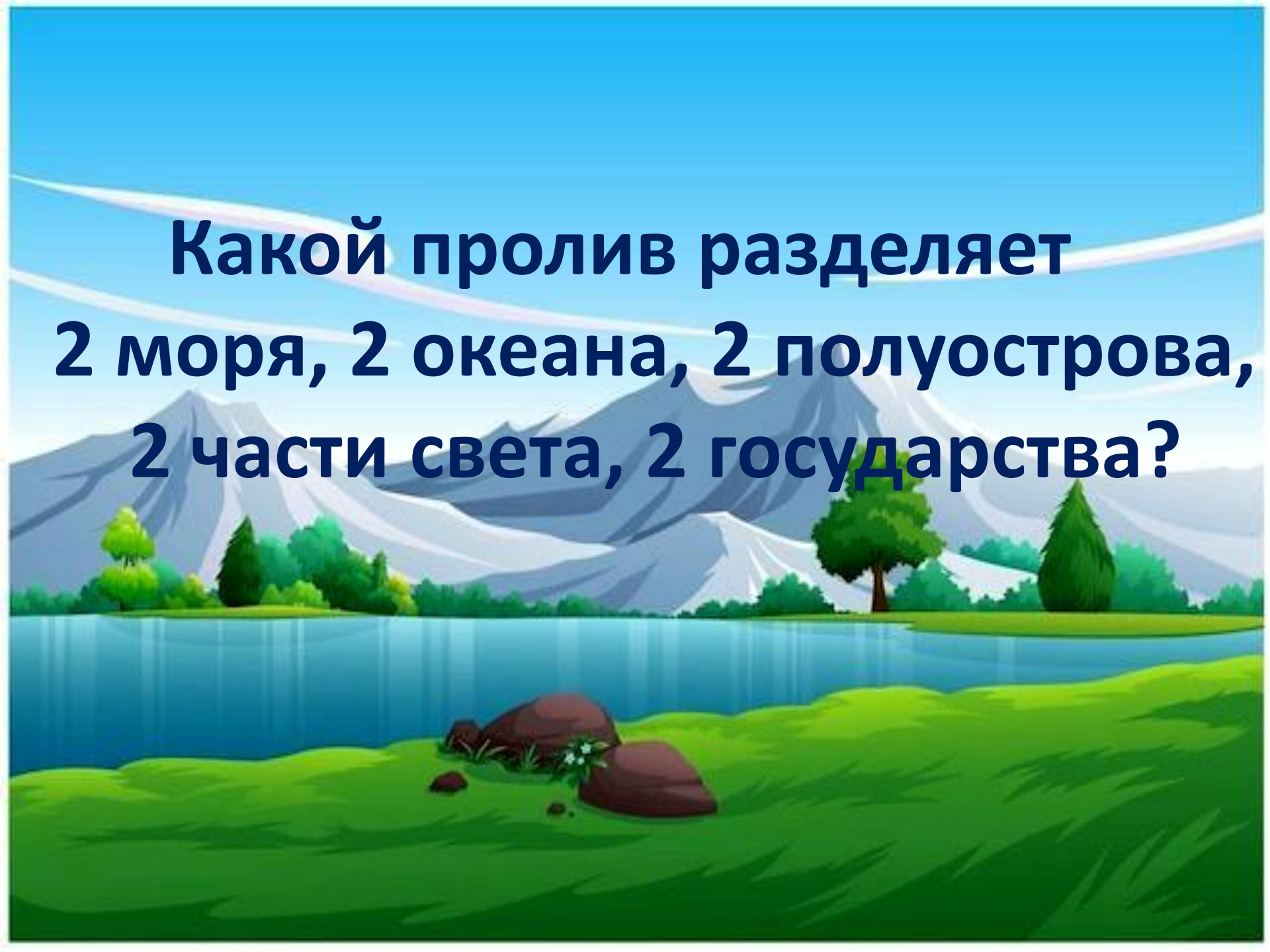


**В каком море
ловят рыбу
жители трёх
частей света?**

В Средиземном море.



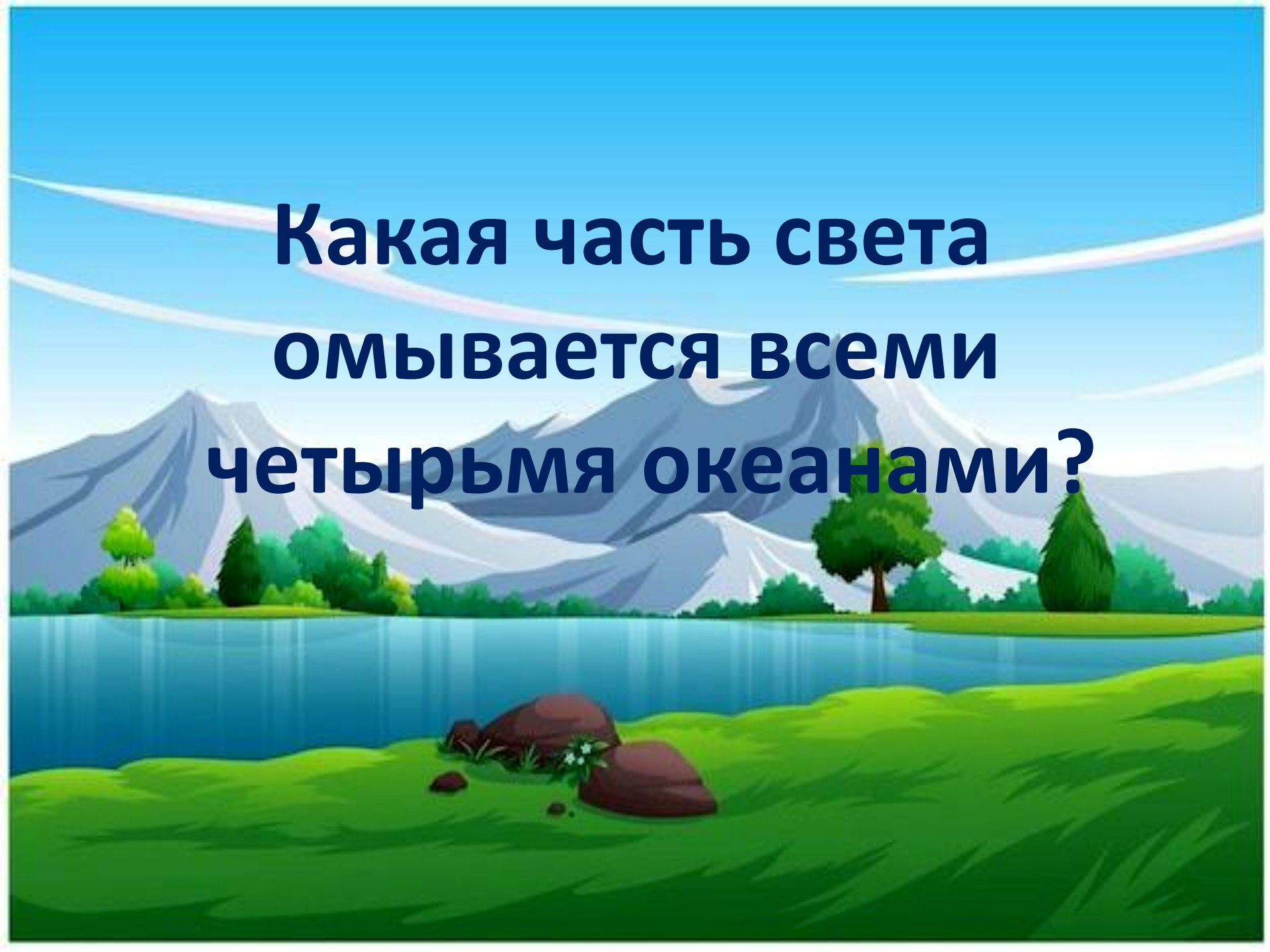
**Какой пролив разделяет
2 моря, 2 океана, 2 полуострова,
2 части света, 2 государства?**

The background of the slide is a vibrant, cartoon-style illustration of a natural landscape. It features a clear blue sky with soft, white, wispy clouds. In the distance, there are grey, jagged mountains. The middle ground shows a calm blue lake reflecting the sky and mountains. The foreground consists of rolling green hills with several dark brown rocks and a few small green plants. The overall scene is bright and scenic.

Берингов пролив.
Разделяет Берингово и Чукотское моря,
Северный Ледовитый и Тихий океаны,
Чукотский полуостров
и полуостров Сьюард,
Азию и Америку,
Российскую Федерацию и США.



**Какая часть света
омывается всеми
четырьмя океанами?**



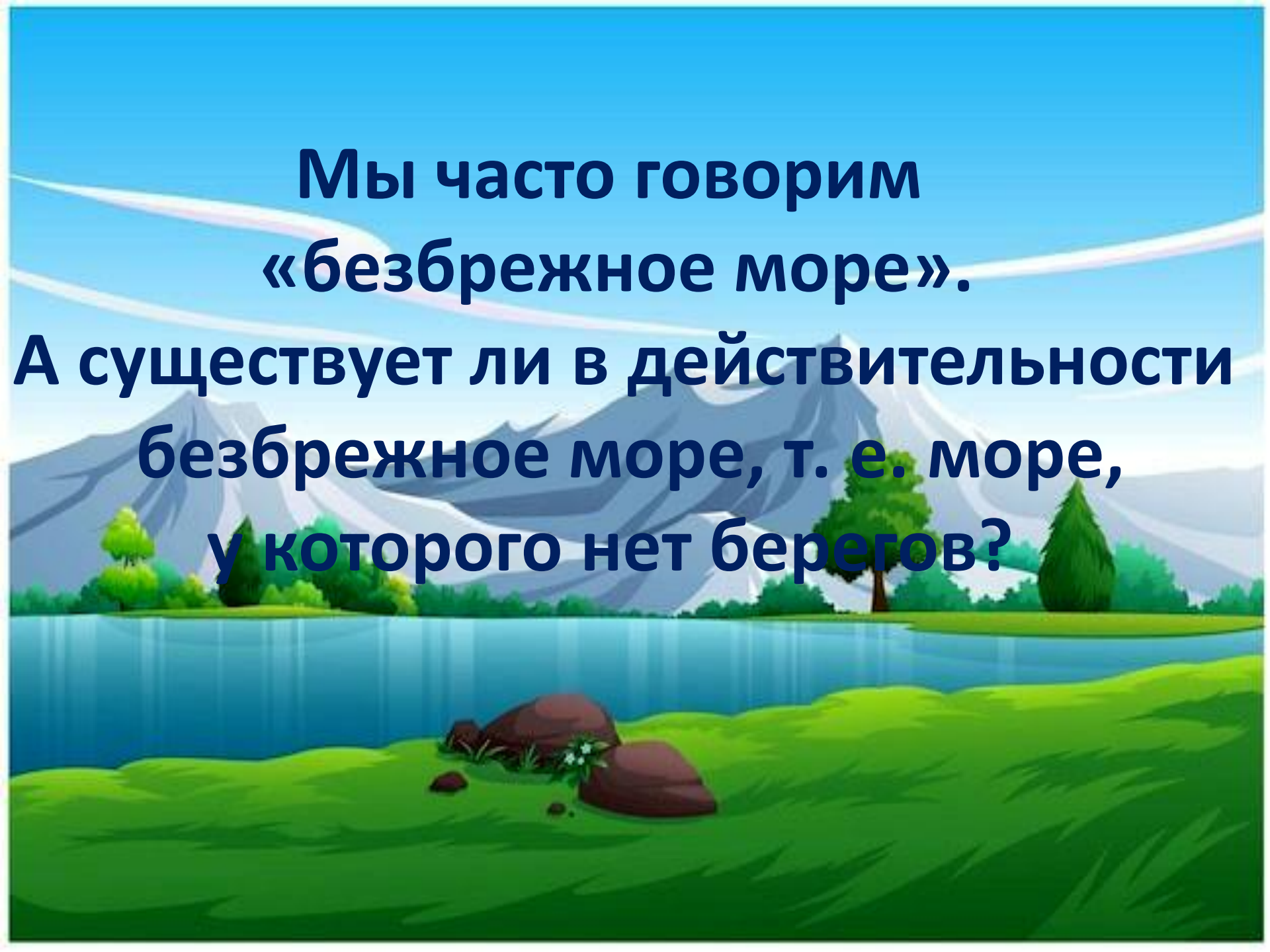


Азия.

**Средиземное море является
частью
Атлантического океана.**

**Мы часто говорим
«безбрежное море».**

**А существует ли в действительности
безбрежное море, т. е. море,
у которого нет берегов?**



***Саргассово море,
расположенное
в Атлантическом океане,
почти сплошь покрыто водорослями,
и его «берегами» являются
воды этого океана.***

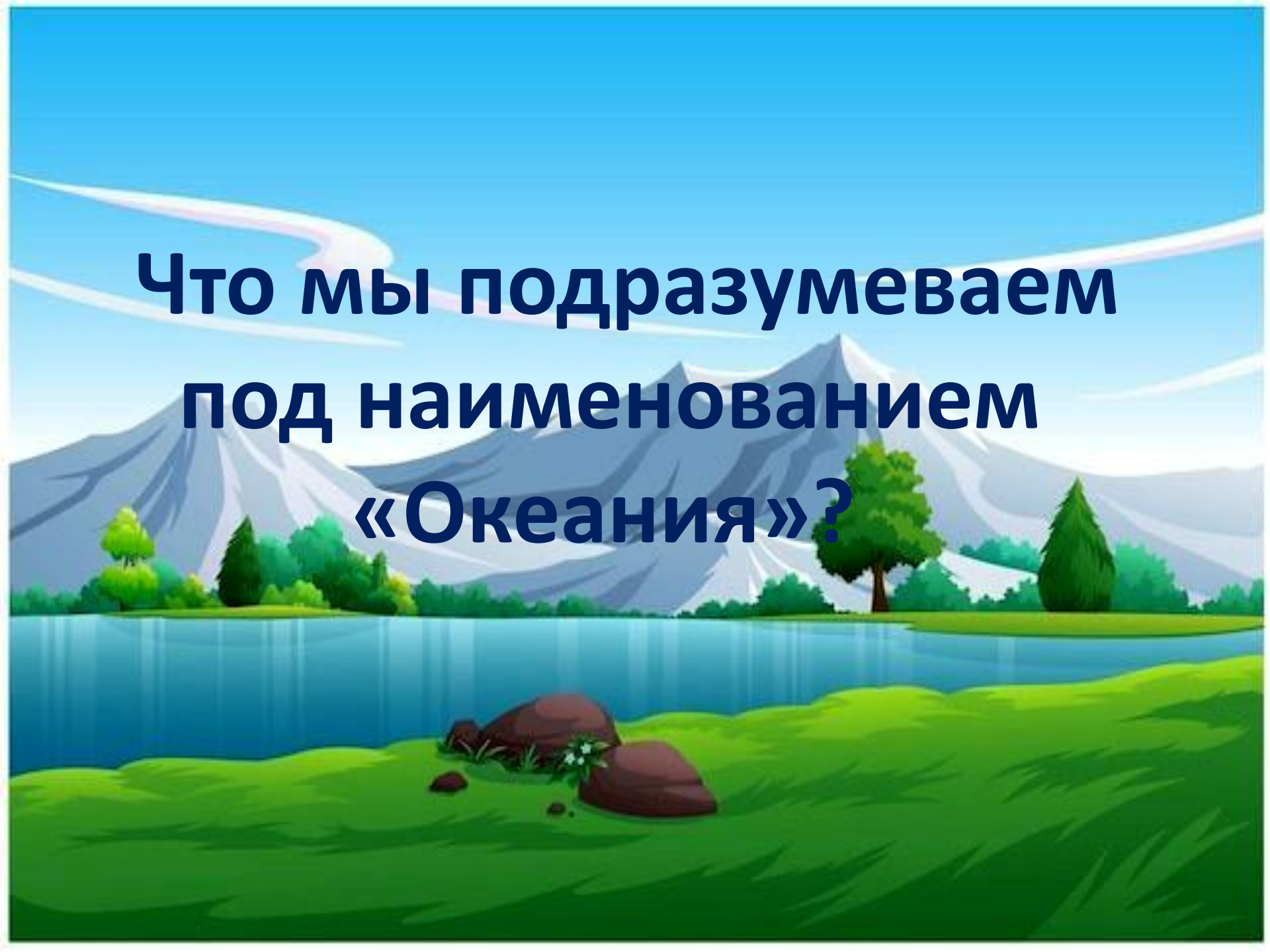
**Назовите европейское государство,
большую часть территории которого
расположено на полуострове,
а столица – на острове.**



Дания.

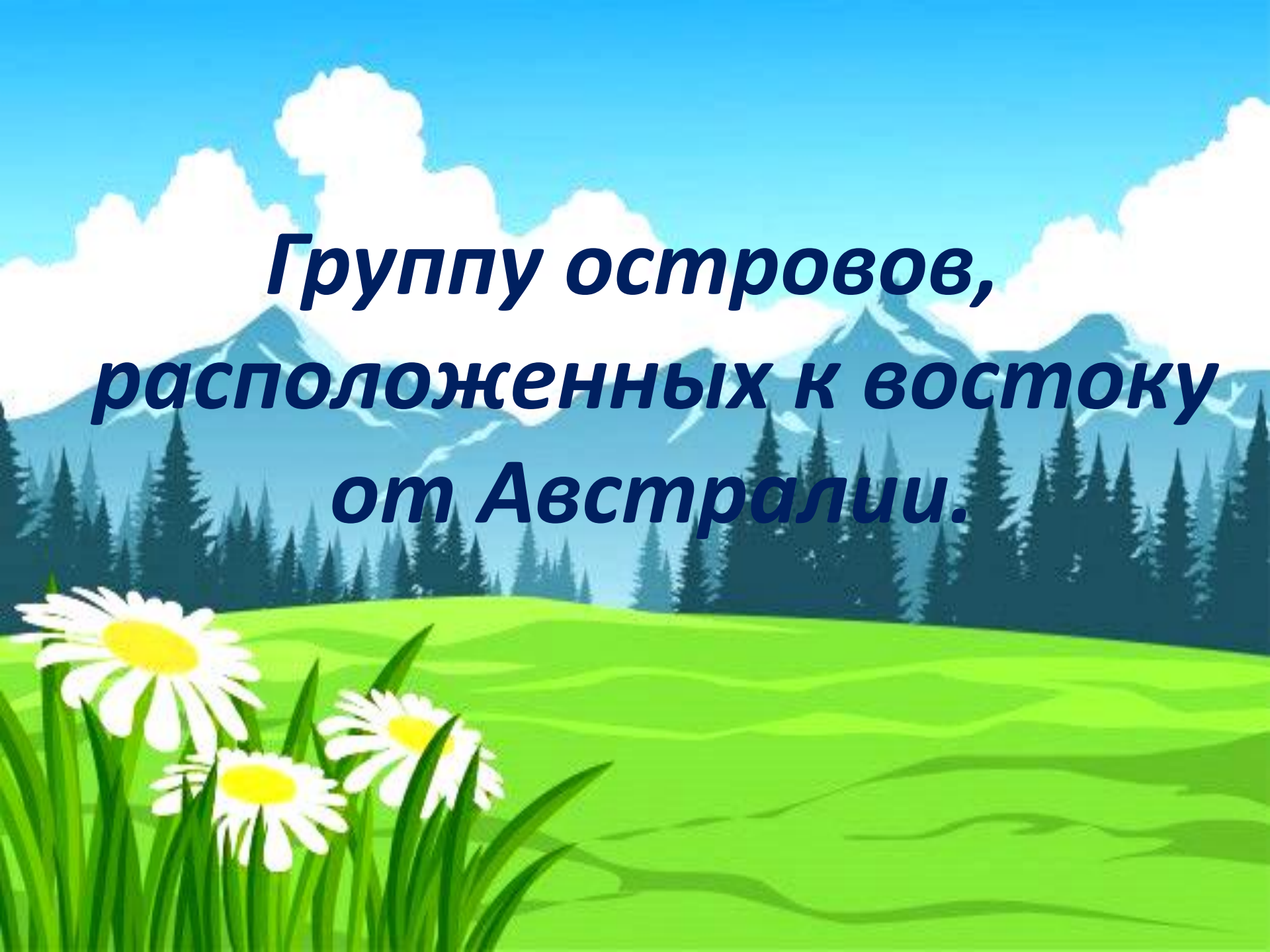
**Государство находится
на Ютландском полуострове,
а столица Копенгаген
на острове Зеландия.**

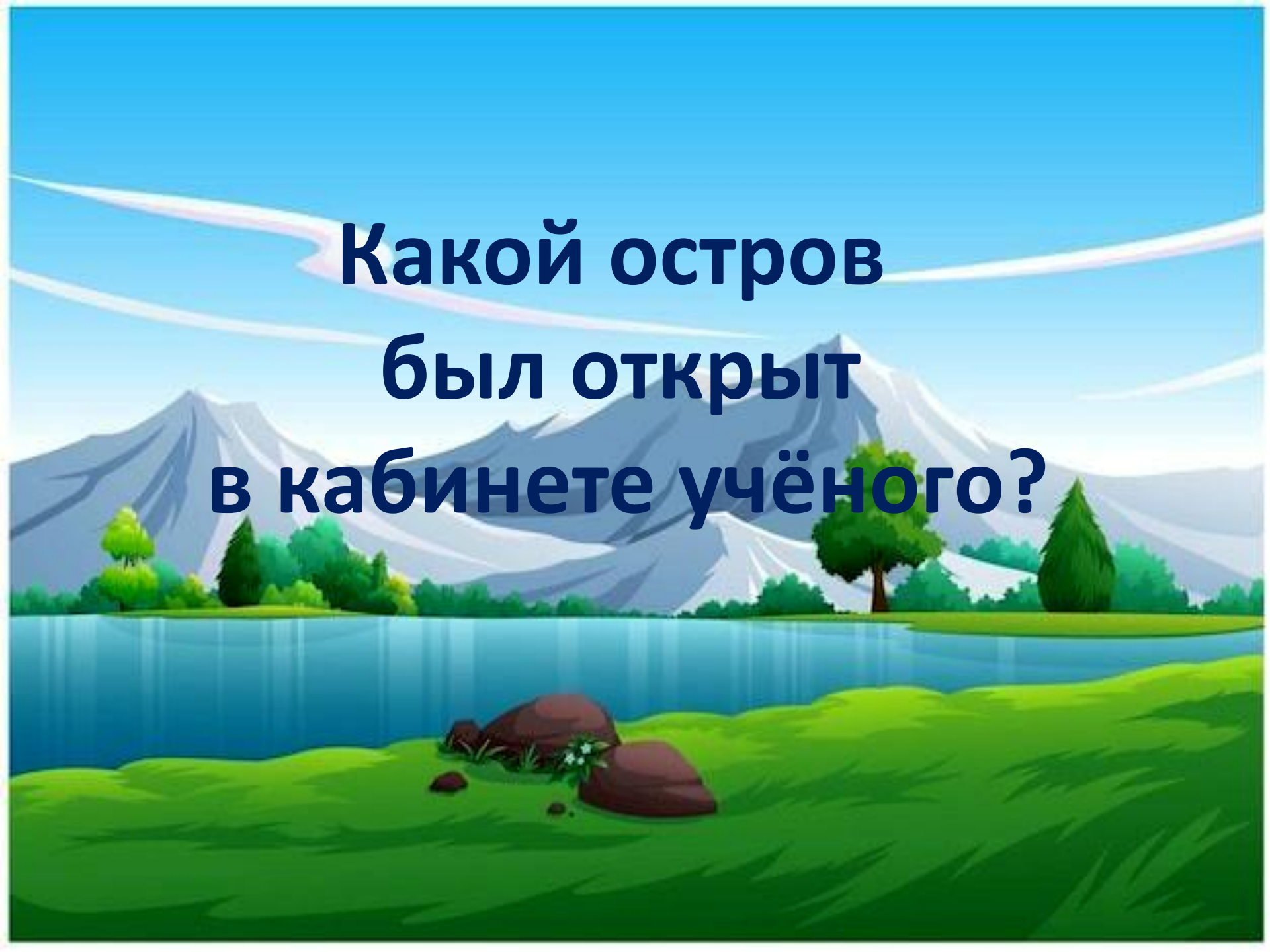




**Что мы подразумеваем
под наименованием
«Океания»?**

***Группу островов,
расположенных к востоку
от Австралии.***



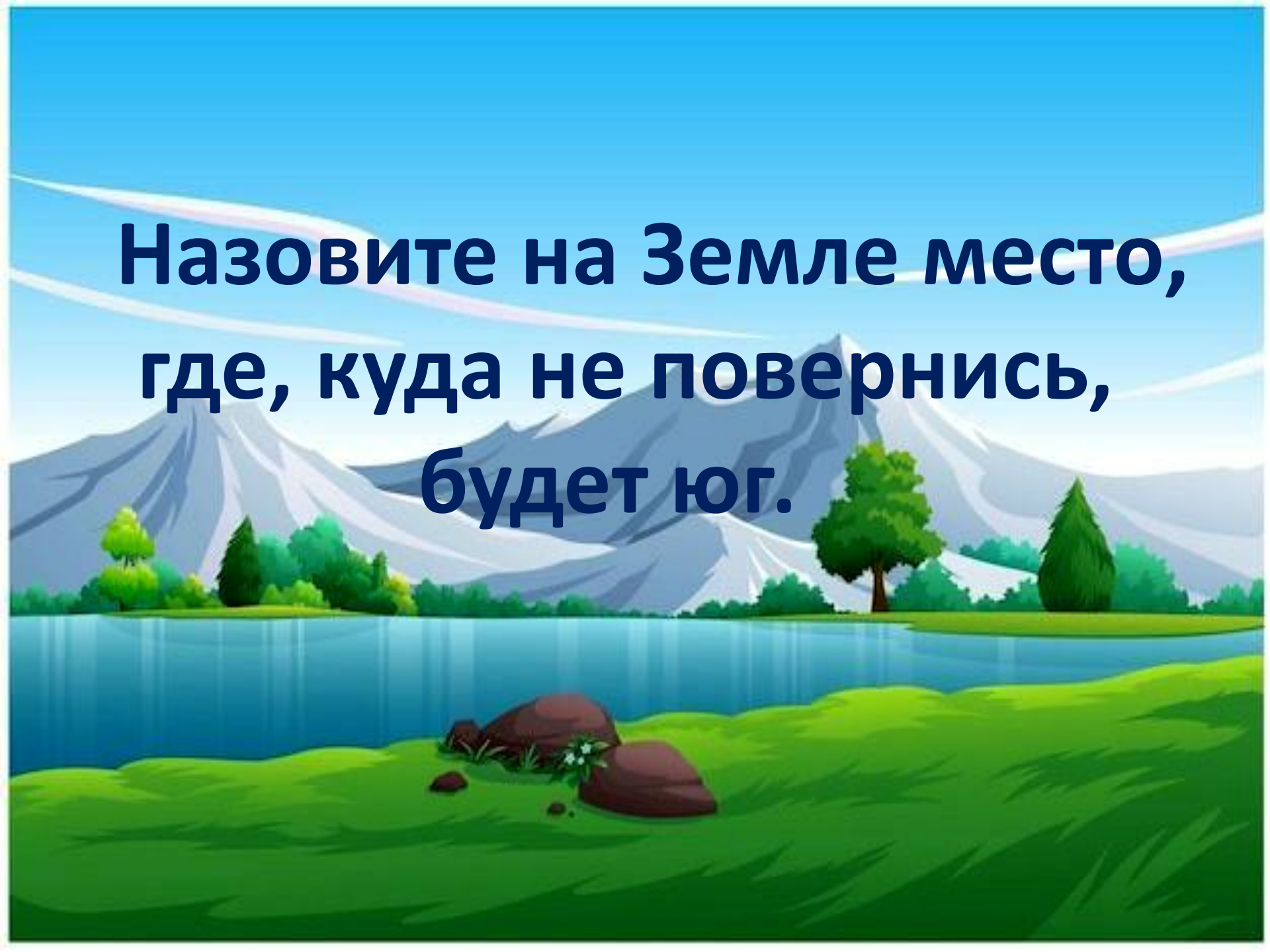


**Какой остров
был открыт
в кабинете учёного?**



***Остров Визе
в Карском море
в 1924 году.***

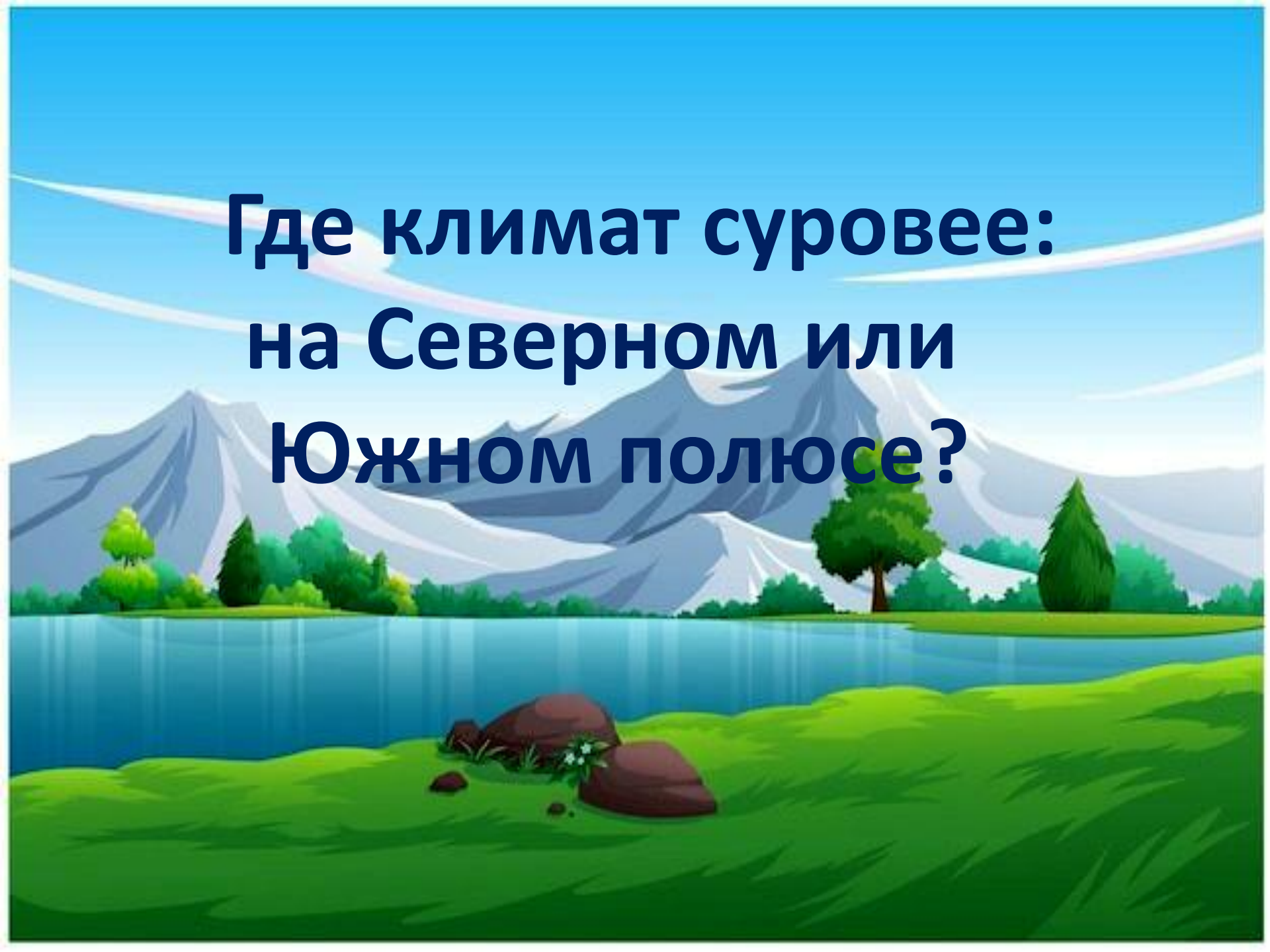
**Назовите на Земле место,
где, куда не повернись,
будет юг.**




***На северном полюсе
только одна сторона,
юг.***

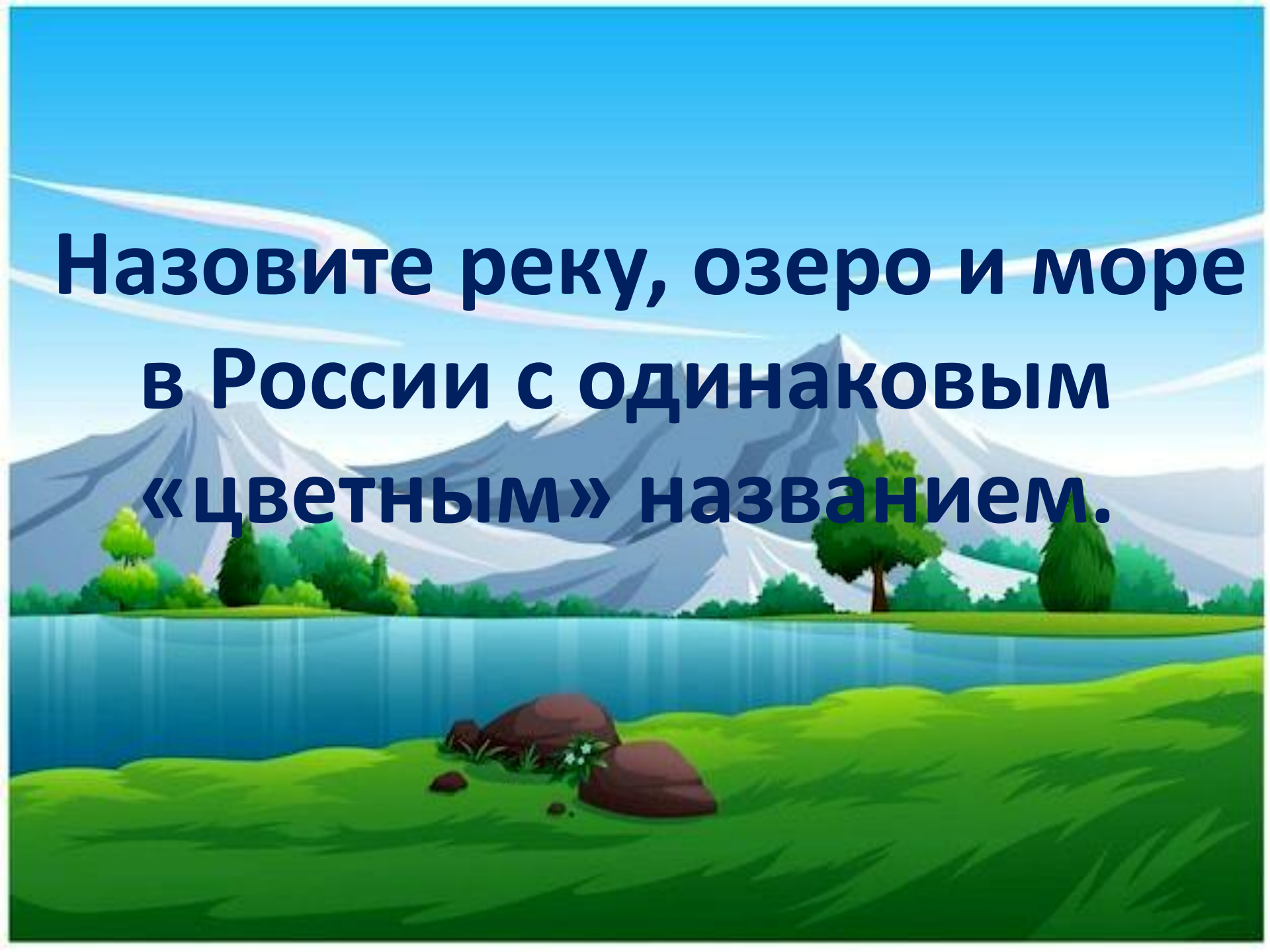


**Где климат суровее:
на Северном или
Южном полюсе?**





**На Южном полушарии
климат более суров,
чем на Северном,
так как Антарктида
высоко поднята
над уровнем моря
и её не омывает
тёплое течение.**

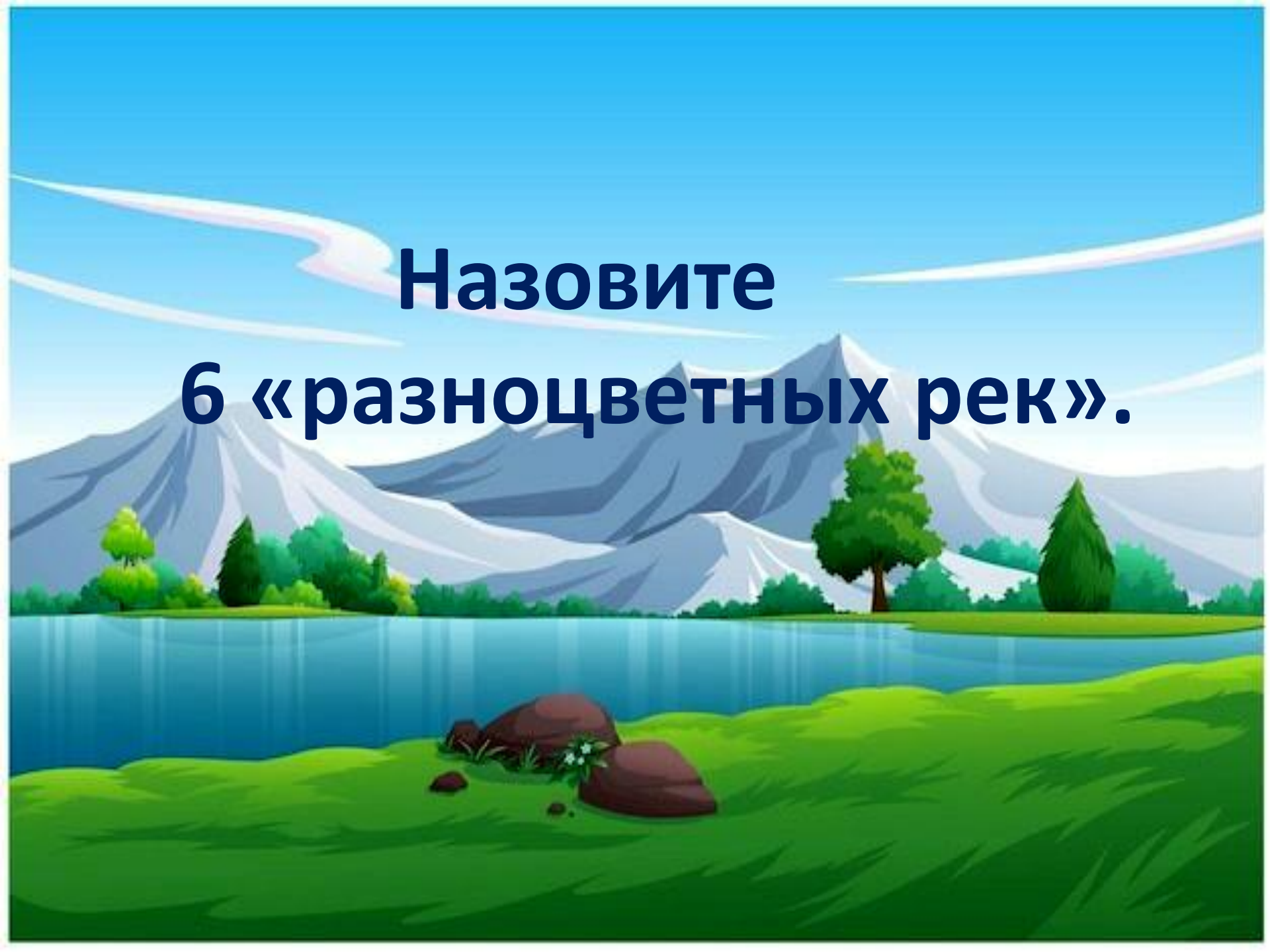


**Назовите реку, озеро и море
в России с одинаковым
«цветным» названием.**

***Река Белая,
озеро Белое,
Белое море.***

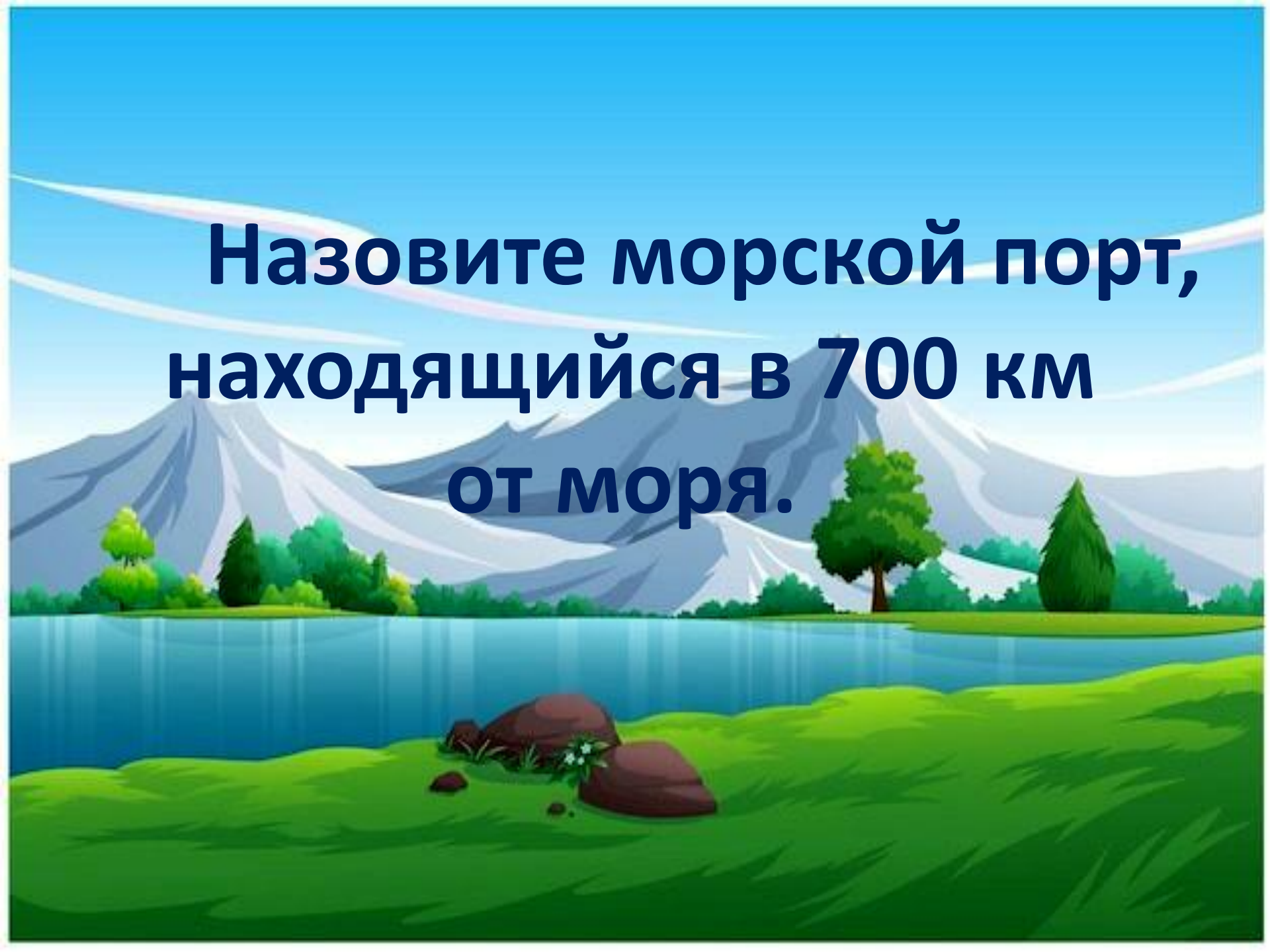


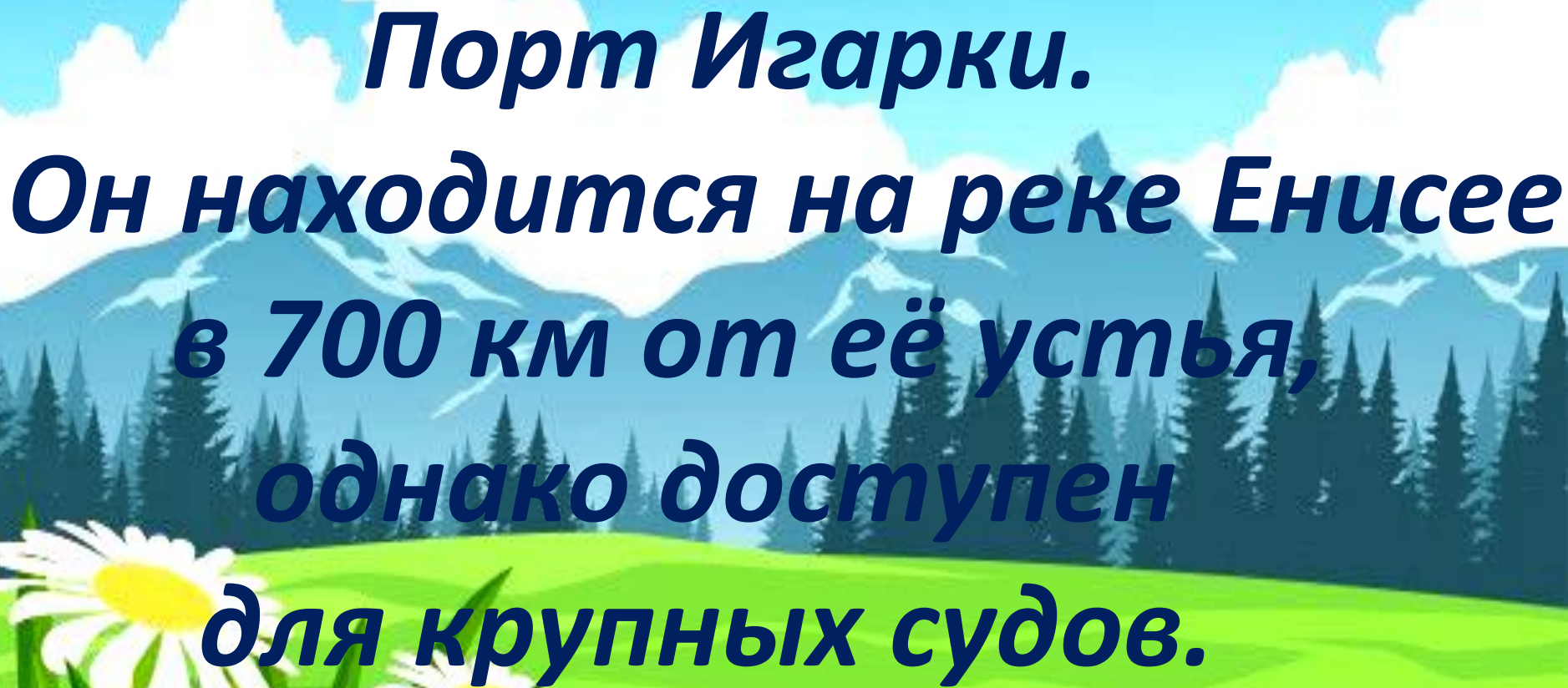
**Назовите
6 «разноцветных рек».**



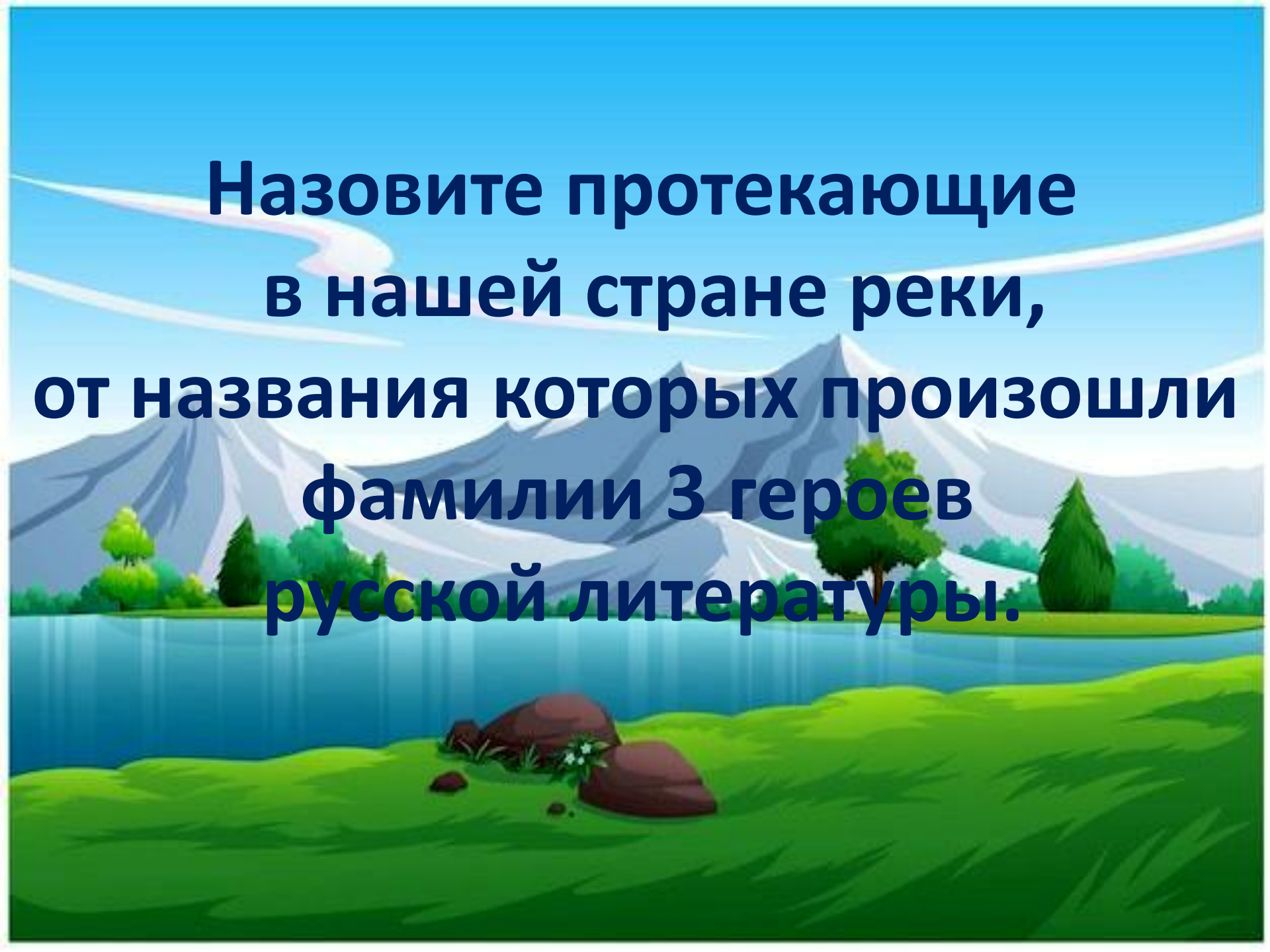
**Реки: Белая – приток Камы,
Хуанхе (Жёлтая река),
Янцзы (Голубая река) – Китай,
Оранжевая в Африке,
Чёрная и Красная реки
во Вьетнаме.**

**Назовите морской порт,
находящийся в 700 км
от моря.**





**Порт Игарки.
Он находится на реке Енисее
в 700 км от её устья,
однако доступен
для крупных судов.**



**Назовите протекающие
в нашей стране реки,
от названия которых произошли
фамилии 3 героев
русской литературы.**



***Онега – Онегин,
Лена – Ленский,
Печора – Печорин.***



**Викторину подготовила
главный библиотекарь
районной детской библиотеки-филиала
Ревякина М. Н.**