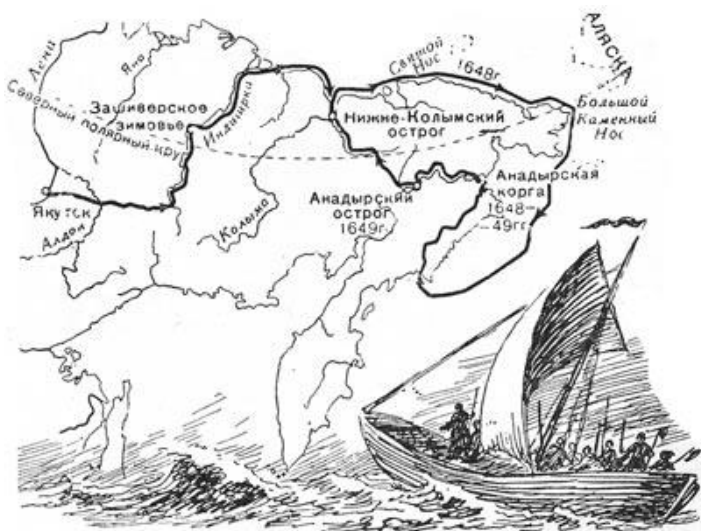


Центральная межпоселенческая библиотека Малоархангельского района



# **Географические экспедиции и путешествия**

**Рекомендательный список литературы**



Малоархангельск, 2016

## Уважаемые читатели!

*География как наука зародилась в Древней Греции. В течение ряда эпох она претерпевала серьезные изменения. Чем больше знаний приобретало человеческое общество, тем сильнее переплетались нити истории с опытом географических открытий. История человеческой цивилизации стала колыбелью, отогревшей, взрастившей и сохранившей для потомков плоды неустанных трудов великих личностей. Дерзкая устремленность в неведомое, подкрепляемая несгибаемой верой в успех, сделала рабами океана Колумба, Магеллана, Васко да Гаму, Тасмана и многих других. Человеку всегда было присуще желание узнать как можно больше об окружающем его мире. Порой ценой собственных жизней отважные мореплаватели искали и находили пути к кладовым природных богатств таинственных земель.*


*В городской библиотеке составлен рекомендательный список литературы «Географические экспедиции и путешествия».*

*Географические экспедиции и путешествия: рекомендательный список литературы/  
[сост. М. Новикова]. - Малоархангельск, 2016. – 12 с.*

Составитель: Новикова М. В., библиограф

**Гальский, Д. Великие авантюры: История создания Суэцкого и Панамского каналов / Д. Гальский. – М.: Прогресс, 1986. – 440 с.: ил.**

*Художественно-публицистическое произведение известного чехословацкого журналиста, построенное на строго документальной основе, посвящено истории сооружения Суэцкого и Панамского каналов. Содержание книги помогает лучше понять события последних лет на Ближнем Востоке и в Центральной Америке.*



**Гуляев, В. И. Доколумбовы плавания в Америку: мифы и реальность / В. И. Гуляев. – М.: Междунар. отношения, 1991. – 192 с. – (К 500 – летию открытия Америки).**

*С тех пор, как в XVI веке европейские мореплаватели обнаружили, что за голубыми просторами океанов находится еще один огромный, населенный людьми континент, в научных кругах не утихают споры. На протяжении нескольких веков ученых волновали два вопроса, от решения которых в ту или иную сторону менялся взгляд на историю древней Америки: откуда берут свои истоки наиболее развитые цивилизации индейцев Мексики и Перу и были ли у Колумба предшественники. Предлагаемая книга посвящена рассмотрению с позиций современной науки всех существующих взглядов на проблему доколумбовых связей между населением Старого и Нового Света.*

**Волович, В. Г. На грани риска / В. Г. Волович. – М.: Мысль, 1985. – 207 с.: ил.**

*Что должен делать человек, заблудившийся в пустыне, оказавшийся на маленькой шлюпке*



*среди океанских волн, затерявшийся в тайге? Как выстоять против солнца и ветра, холода и жажды? В чем секрет победы человека над силами природы, с которой он оказался наедине? Мужественные исследователи отправляются в самые суровые уголки планеты, чтобы там, в экстремальных условиях природной среды, смоделировать условия бедствия и найти ключ к преодолению трудностей. Об этом, а также о многом другом вы узнаете, прочитав книгу «На грани риска».*




**Демин, Л. М. Семен Дежнев / Л. М. Демин. – М.: Молодая гвардия, 1990. - 334[2]с. – (Малая серия ЖЗЛ).**

*О подвигах замечательных первопроходцев «Семена Дежнева и его товарищей, обогнувших в 1648 году восточную оконечность Азиатского материка и впервые проложивших путь из Северного Ледовитого океана в Тихий, рассказывает книга писателя и ученого Л. М. Демина. В основу книги положены подлинные архивные документы и научные исследования русских и советских ученых. Издание рассчитано на массового читателя.*

**Дорожкин, Н. Путешественники / Н. Дорожкин. – М.: АСТ: Астрель, 2009. – 446 [2] с.: ил.**

*Эта книга посвящена людям, жившим в разные времена в разных странах. Но они были одержимы дерзким стремлением идти вперед, за горизонт. И именно благодаря таким энтузиастам, на карте появились новые моря, континенты, проливы, острова... Эта книга о великих путешественниках. Для массового читателя.*







**Драгунов, Г. П. Путешествие по Швейцарии / Г. П. Драгунов, В. Л. Крашенников. – М.: Мысль, 1987. – 224 с; 16 ил., карт.**


*Авторы, много лет прожившие в Швейцарии, как бы совершают вместе с читателем увлекательные путешествия по различным районам страны, знакомятся с ее Красивой, суровой природой, трудовой деятельностью, бытом, культурой швейцарцев, их повседневными заботами и проблемами, а также с ролью Швейцарии в международной жизни. Интересны страницы книги, рассказывающие о пребывании В. И. Ленина в стране, о героическом переходе русских войск под предводительством Суворова через заснеженные Альпы, об исторических и культурных связях между народами нашей страны и Швейцарии.*

**Каллахэн, С. В дрейфе: пер. с англ. / С. Каллахэн. – Л.: Гидрометеиздат, 1990. – 264 с.: ил.**

*В ночь на 19 января 1982 г. Стивен Каллахэн поднял паруса на своей небольшой яхте, направляясь с Канарских островов в Карибское море. Так было положено начало самому удивительному плаванию нашего столетия, ставшему одним из величайших морских приключений всех времен.*

*Шесть дней спустя его яхта затонула, и Каллахэн оказался посреди Атлантики на дрейфующем по воле волн и ветров надувном плоту диаметром чуть более полутора метров, имея с собой лишь около килограмма продовольствия и четырех литров пресной воды.*

*Эта книга — завораживающий рассказ автора, единственного в истории мореплавания человека, прошедшего в одиночестве на дрейфующем по океану плоту более двух месяцев и сумевшего выжить.*



*Это история страха и отчаяния, героизма и надежды... История странника, познавшего мрачные бездны мироздания и человеческой души — и вернувшегося оттуда, чтобы поведать о своих необыкновенных приключениях.*




**Магидович, В. И. Очерки по истории географических открытий. Эпоха великих открытий / В. И. Магидович, И. П. Магидович. – М.: ЗАО Центрполиграф, 2003. – 639 с.**

*Эта книга - своеобразная энциклопедия и одновременно интереснейшее повествование о всех морских и сухопутных экспедициях, сыгравших огромную роль в развитии знаний человечества в эпоху Великих географических открытий с середины XV до середины XVII в.*

**Магидович, В. И. Очерки по истории географических открытий. Открытия древних народов / В. И. Магидович, И. П. Магидович. – М.: ЗАО Центрполиграф, 2003. – 447 с.**

*Эта книга - своеобразная энциклопедия и интереснейшее повествование о всех морских и сухопутных экспедициях, сыгравших огромную роль в развитии географических знаний человечества - от первых, глиняных карт шумеров до знаменитой книги А. Никитина "Хождения за три моря". Цель работы - показать, как сложилось современное представление о физической карте мира.*





**Нерваль, Ж. Путешествие на Восток: сокр. пер. с франц. М. Е. Таймановой / Ж. Нерваль. – М.: Главная редакция восточной литературы издательства «Наука», 1986. – 445 с. : ил.**

*Книга Жерара де Нерваля (1808 - 1855), видного представителя французского романтизма, написана на основе впечатлений от поездки по странам Ближнего Востока в 1843 г. Эти впечатления писатель изложил в серии новелл, где описаны любопытные нравы и обычаи, увлекательные приключения, в которые был неоднократно вовлечен автор.*

**Обручев, С. В. В неизведанные края / С. В. Обручев. – М.: Мысль, 1975. – 366 с.: карт.; ил.**

*Книга выдающегося исследователя Северо-Восточной Сибири С. В. Обручева посвящена его трем большим экспедициям на север Азии, происходившим соответственно в 1926, 1928—1930 и 1934—1935 годах. В результате этих экспедиций были открыты хребет Черского и Юкагирское плато, нанесены на карту Колыма с притоками и многие другие реки края, исследована Чукотка. После экспедиций С. В. Обручева неизведанная ранее огромная территория Сибири, недра которой оказались богатыми полезными ископаемыми, вошла составной частью в народное хозяйство нашей страны.*



**Пасецкий, В. М. Путешествия, которые не повторяются / В. М. Пасецкий. – М.: Мысль, 1986. – 268 с.: ил.**



*Книга посвящена истории поисков Северного континента, или «матерой земли», в Северном Ледовитом океане. На основе богатейшего научного архивного материала показано рождение гипотезы о Великом Северном материке, в основе которой лежат действительные научные открытия Геденштрома, Врангеля, Толля, Нансена, Амундсена...*

*Рассчитана на широкий круг читателей.*

**Петросян, Ю. А. Город на двух континентах / Ю. А. Петросян, А. Р. Юсупов. – 2-е изд., испр. – М.: Главная редакция восточной литературы издательства «Наука», 1981. – 277 с.: ил.**



*Книга посвящена прошлому и настоящему Стамбула --- одного из древнейших городов мира. В ней рассказывается об истории Византия и Константинополя, о захвате города турками в 1453 г., о Стамбуле --- столице Османской империи, о жизни современного Стамбула, его архитектурных памятниках и исторических достопримечательностях. Книга богато иллюстрирована.*

**Сенкевич, Ю. А. В океане «Тигрис» / Ю. А. Сенкевич. – М.: Сов. Россия, 1982. – 240 с.: ил.**

*Настоящее издание включает две книги, созданные на основе путевых дневников популярного советского телеведущего Ю. А. Сенкевича. Известным ученым Туром Хейердалом Ю. А. Сенкевич был приглашен участвовать в трех уникальных научных экспедициях на копиях древних судов — лодках "Ра" (1969), "Ра-2" (1970) и "Тигрис" (1977-1978) в качестве судового врача. Эти путешествия приковали к себе внимание всего мира. Плаванья не только блестяще подтвердили теории Тура Хейердала о трансатлантических связях Месопотамии, Египта и стран*



*Средиземноморья с долиной реки Инд, Африкой и Америкой, но и продемонстрировали высокую толерантность многонационального экипажа. Именно о поведении человека в экстремальных условиях, о его победе над стихией и над самим собой иронично и без всякого пафоса повествуют эти книги. Предназначено для широкого круга читателей.*



**Трешников, А. Ф. Мои полярные путешествия / А. Ф. Трешников. – М.: Мысль, 1985. – 480 с.**


*Крупнейший советский ученый-полярник академик А. Ф. Трешников более сорока лет своей жизни занимался исследованием полярных районов Земли - Арктики и Антарктики. Во время экспедиции он вел дневники, которые и легли в основу этой книги. Помимо личных впечатлений автора о полярной природе, о людях, которые своим самоотверженным трудом прокладывали новые пути на нашей планете и многие пожертвовали жизнью, чтобы неизвестное стало известным, в книге кратко дана история исследования полярных областей в советский период. Содержит иллюстрации.*

**Ушаков, Г. А. По нехоженной земле / Г. А. Ушаков. – М.: Мысль, 1974. – 423 с.: ил.; карт.**

*Книга посвящена выдающейся советской экспедиции 1930 - 1932 годов на архипелаг Северной Земли. В результате работ этой экспедиции были изучены рельеф, геологическое строение, гидрографическая сеть, животный и растительный мир архипелага, составлена его подробная карта. О подвиге участников этой*



*небольшой экспедиции, в течение двух лет упорно преодолевавших трудности и преграды арктической природы и успешно выполнивших возложенное на них задание, увлекательно рассказывает начальник экспедиции Г. А. Ушаков.*



**Фосетт, П. Г. Неоконченное путешествие / пер. с англ. С. С. Серпинского. – Изд. 2-е. – М.: Мысль, 1975. – 382 с.: карт.; ил.**

*Выдающийся английский путешественник П. Г. Фосетт совершил в начале нашего века восемь экспедиций в глухие труднодоступные районы центральной части Южной Америки. В результате этих экспедиций были нанесены на карту многие реки Боливии, Парагвая, Бразилии, уточнены границы между этими государствами, исследованы территории, долгое время остававшиеся «белыми пятнами» на картах мира.*


*Книга П. Г. Фосетта — это яркий, красочный рассказ о дикой природе южноамериканских тропиков, о населении этих мест, о нравах и порядках, которые господствовали в то время в странах Южной Америки.*

**Федоров, Е. К. Полярные дневники / Е. К. Федоров. – 2-е изд. – Л.: Гидрометеиздат, 1982. – 312 с.: ил.**

*Основу книги Героя Советского Союза академика Е.К. Федорова составляют дневниковые записи, которые известный советский ученый, полярник вел во время различных экспедиций в Арктику, начиная с первой зимовки на Земле Франца-Иосифа в 1932-33 г. и кончая посещением Центральной Арктики в 1977 г. Видимое место отводится дрейфующей станции*



"Северный полюс – I». В книге популярно рассказывается о задачах исследования полярных стран, затрагиваются многие научные проблемы в области геофизики, метеорологии, океанографии.



**Чекуров, М. В. Загадочные экспедиции / М. В. Чекуров. — М. : Мысль, 1984. — 160 с., [32] с. : ил. : карт.**


*Книга живо и увлекательно повествует об освоении русскими первопроходцами Аляски, о тайной миссии Камчатских экспедиций Витуса Беринга, о фантастических "проектах" освоения земель в Южном полушарии и установлении политико-экономических контактов России с Индией и Мадагаскаром.*

*На многостраничной вкладке помещены старинные карты и гравюры, а также фотографии прошлых лет. Главы иллюстрированы рисунками морской тематики.*

*Книга рассчитана на широкий круг читателей.*

**Шпаро, Д. И. К полюсу! / Д. И. Шпаро, А. В. Шумилов. — М.: Молодая гвардия, 1987. — 367 с.**

*Эта книга — своеобразная летопись освоения Арктики от самых первых попыток и до полярной экспедиции к Северному полюсу, организованной газетой «Комсомольская правда». В книгу вошли дневниковые записи Парри, Нансена, Амундсена, Седова, Папанина, Уэмуры, Шпаро и других. Очерки, написанные авторами книги, объединяют эти записи в цельное повествование.*





МБУК «Центральная межпоселенческая библиотека Малоархангельского района»  
Адрес: 303370, г. Малоархангельск, ул. К. Маркса, д. 77  
Тел.: 2-34-21  
Библиотека работает: с 10.00 до 19.00  
Выходной: понедельник